



**КОМИТЕТ ИМУЩЕСТВЕННЫХ ОТНОШЕНИЙ
АДМИНИСТРАЦИИ ПЕРМСКОГО МУНИЦИПАЛЬНОГО ОКРУГА**

РЕШЕНИЕ

о размещении объектов № 2318

Пермский край
Пермский округ

11.09.2023

Комитет имущественных отношений администрации Пермского муниципального округа разрешает Акционерному обществу «Газпром газораспределение Пермь» (ИНН 5902183841, ОГРН 1025900512670, почтовый адрес: 614000, г. Пермь, ул. Петропавловская, 43)

размещение объекта «Газопровод давлением до 1,2 Мпа, для размещения которого не требуется разрешения на строительство»

на землях государственная собственность на которые не разграничена

на срок 1 год

Местоположение: расположенных по адресу: Пермский край, Пермский муниципальный округ, п. Лесоучасток 831, ул. Лесная, к дому 8

Приложение: схема предполагаемых к использованию земель или части земельного участка.

Особые условия использования:

1) При установке газопровода учесть параметры ширины проезда улично-дорожной сети, во избежание сужения полосы отвода дороги.

2) При условии получения разрешения на производство земляных работ.

Заместитель председателя

(подпись, печать)

М.В. Королева



Схема предполагаемых к использованию земель или части земельного участка

Каталог координат, м

Объект: Газопровод давлением до 1,2 Мпа, для размещения которого не требуется разрешения на строительство

Местоположение: расположенных по адресу: Пермский край, Пермский муниципальный округ, п. Лесоучасток 831, ул. Лесная, к дому 8

Площадь земель или части земельного участка, кв.м.: 4952








Категория земель: земли населенных пунктов

Вид разрешенного использования: -

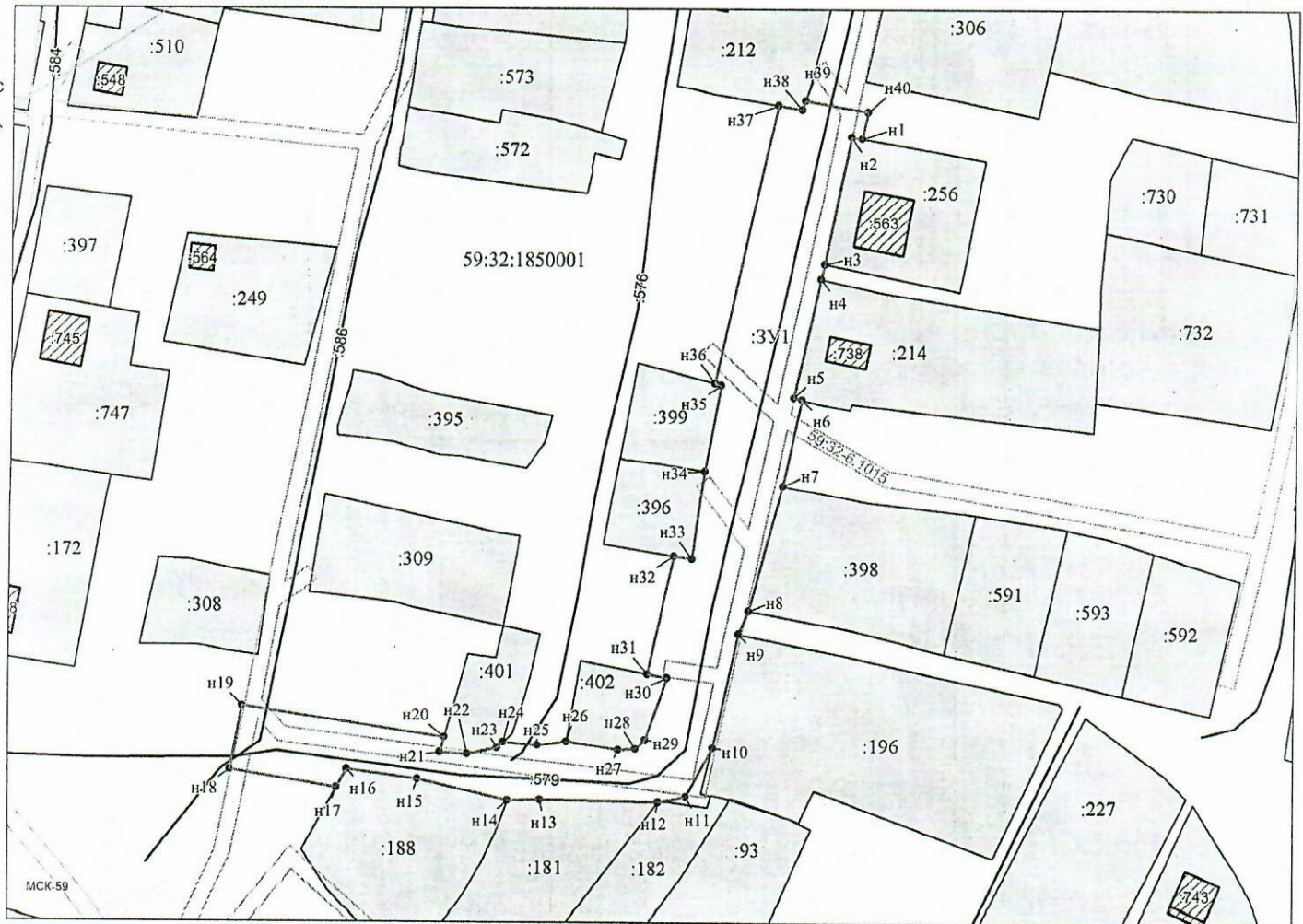
Описание границ смежных землепользователей:

- От точки н1 до точки н3 - земельный участок с кадастровым номером 59:32:1850001:256
- От точки н3 до точки н4 - земли общего пользования
- От точки н4 до точки н6 - земельный участок с кадастровым номером 59:32:1850001:214
- От точки н6 до точки н7 - земли общего пользования
- От точки н7 до точки н8 - земельный участок с кадастровым номером 59:32:1850001:398
- От точки н8 до точки н9 - земли общего пользования
- От точки н9 до точки н10 - земельный участок с кадастровым номером 59:32:1850001:196
- От точки н10 до точки н12 - земли общего пользования
- От точки н12 до точки н14 - земельный участок с кадастровым номером 59:32:1850001:181
- От точки н14 до точки н17 - земельный участок с кадастровым номером 59:32:1850001:188
- От точки н17 до точки н20 - земли общего пользования
- От точки н20 до точки н24 - земельный участок с кадастровым номером 59:32:1850001:401
- От точки н24 до точки н26 - земли общего пользования
- От точки н26 до точки н31 - земельный участок с кадастровым номером 59:32:1850001:402
- От точки н31 до точки н32 - земли общего пользования
- От точки н32 до точки н34 - земельный участок с кадастровым номером 59:32:1850001:396
- От точки н34 до точки н36 - земельный участок с кадастровым номером 59:32:1850001:399
- От точки н36 до точки н37 - земли общего пользования
- От точки н37 до точки н39 - земельный участок с кадастровым номером 59:32:1850001:212
- От точки н39 до точки н1 - земли общего пользования


Условные обозначения:

-  - предполагаемый участок земель, на которых планируется размещение объекта
-  :563 - границы и номер земельного участка, сведения о которых внесены в ЕГРН
-  :256 - границы и номер объекта капитального строительства, сведения о которых внесены в ЕГРН
-  - граница кадастрового квартала
-  :301 - зоны с особыми условиями использования территории, сведения о которых внесены в ЕГРН
-  :3У1 - обозначение запрашиваемого земельного участка
-  н1 - характеристическая точка границ земель или части земельного участка
- 59:32:1850001 - номер кадастрового квартала

№ точки границы	X	Y
н1	510250.01	2252204.67
н2	510250.44	2252202.09
н3	510218.13	2252195.54
н4	510214.38	2252194.71
н5	510184.15	2252188.02
н6	510183.57	2252190.17
н7	510160.86	2252185.49
н8	510128.72	2252177.26
н9	510122.92	2252174.68
н10	510093.94	2252168.43
н11	510081.15	2252161.59
н12	510079.89	2252154.57
н13	510080.34	2252124.74
н14	510080.16	2252116.55
н15	510085.50	2252093.98
н16	510087.87	2252076.38
н17	510083.23	2252073.80
н18	510087.67	2252047.08
н19	510104.45	2252050.20
н20	510096.44	2252100.63
н21	510092.49	2252099.58
н22	510092.03	2252106.31
н23	510093.69	2252113.83
н24	510095.19	2252115.40
н25	510094.39	2252124.07
н26	510095.41	2252131.36
н27	510093.25	2252144.41
н28	510093.57	2252148.83
н29	510095.98	2252151.22
н30	510111.97	2252156.87
н31	510112.94	2252151.72
н32	510142.69	2252158.22
н33	510141.94	2252162.87
н34	510164.65	2252165.78
н35	510187.41	2252169.71
н36	510187.83	2252168.09
н37	510258.34	2252183.52
н38	510257.26	2252189.66
н39	510259.57	2252190.42
н40	510256.77	2252206.09
н1	510250.01	2252204.67



Масштаб 1:1200

Заявитель:  / Егошина И.В.

МП (подпись, расшифровка подписи)

(для юридических лиц и индивидуальных предпринимателей)